

ประมวลภาพผลการดำเนินงานตามยุทธศาสตร์ต่างๆขององค์การบริหารส่วนตำบลช่องด่าน
ยุทธศาสตร์ที่ ๑ การพัฒนาด้านสาธารณูปโภคขั้นพื้นฐาน

โครงการการก่อสร้างถนนคอนกรีตเสริมเหล็ก หมู่ที่ ๑ บ้านหัวเขา



โครงการการก่อสร้างถนนคอนกรีตเสริมเหล็ก หมู่ที่ ๒ บ้านช่องด่าน



โครงการการก่อสร้างถนนคอนกรีตเสริมเหล็ก หมู่ที่ ๔ บ้านวังใหญ่



ฯลฯ

ยุทธศาสตร์ที่ ๒ ด้านแหล่งน้ำเพื่อการอุปโภค-บริโภคและการเกษตร

ไม่ได้ตั้งงบประมาณไว้ในข้อบัญญัติงบประมาณ และยังไม่มีการใช้จ่ายงบประมาณจากแหล่งงบประมาณอื่น

ยุทธศาสตร์ที่ ๓ การพัฒนาส่งเสริมศักยภาพเศรษฐกิจและการรวมกลุ่มอาชีพ

เนื่องด้วยสถานการณ์โรคติดเชื้อไวรัสโคโรนา ๒๐๑๙ (COVID-๑๙) จึงระงับการดำเนินโครงการไปจนกว่าสถานการณ์จะผ่อนคลาย

ยุทธศาสตร์ที่ ๔ การพัฒนาด้านการพัฒนาและส่งเสริมการศึกษา ศาสนาและประเพณีวัฒนธรรม

โครงการจัดกีฬาและนันทนาการเพื่อเสริมสร้างความสามัคคีของประชาชน





โครงการจัดซื้ออุปกรณ์กีฬา



โครงการจัดงานวันเด็กแห่งชาติ





ยุทธศาสตร์ที่ ๕ การพัฒนาด้านการพัฒนาส่งเสริมด้านสาธารณสุข

โครงการรณรงค์ป้องกันและควบคุมโรคไข้เลือดออก




โครงการอบรมเชิงปฏิบัติการให้ความรู้ในการป้องกันโรคติดต่อเชื้อไวรัสโคโรนา ๒๐๑๙ (COVID-๑๙) และการจัดทำหน้ากากอนามัยเพื่อป้องกันตนเอง



โครงการอุดหนุนสำหรับการดำเนินงานตามแนวทางโครงการพระราชดำริด้านสาธารณสุข

คณะกรรมการหมู่บ้าน หมู่ที่ ๑-๑๕ ได้ดำเนินการและรายงานผลการดำเนินโครงการ พร้อมรูปเล่ม มายัง อบต. เป็นที่เรียบร้อยแล้ว



ยุทธศาสตร์ที่ ๖ การพัฒนาด้านสังคมคุณภาพชีวิตและการสังคมสงเคราะห์

เบี้ยยังชีพผู้สูงอายุ/เบี้ยยังชีพคนพิการ/เบี้ยยังชีพผู้ป่วยเอดส์

จ่ายเงินเข้าบัญชีธนาคาร และมีการมอบอำนาจให้สมาชิกสภา อบต.ซึ่งรับผิดชอบแต่ละหมู่บ้านนำไปจ่ายให้กับผู้สูงอายุ และคนพิการ

โครงการป้องกันและลดอุบัติเหตุทางถนนในช่วงเทศกาลปีใหม่



โครงการช่วยเหลือผู้ประสบภัยแล้ง/อัคคีภัย





เยี่ยมบ้านผู้สูงอายุ/ผู้ยากไร้ ร่วมกับ พมจ.กาญจนบุรี



มอบบ้านผู้สูงอายุ



เยี่ยมบ้านผู้ยากไร้ ร่วมกับศูนย์ไร่ที่พึ่ง จังหวัดกาญจนบุรี




ยุทธศาสตร์ที่ ๗ การพัฒนาด้านทรัพยากรธรรมชาติ สิ่งแวดล้อมและแหล่งท่องเที่ยว

เนื่องด้วยสถานการณ์โรคติดเชื้อไวรัสโคโรนา ๒๐๑๙ (COVID-๑๙) จึงระงับการดำเนินโครงการไปจนกว่าสถานการณ์จะผ่อนคลาย

ยุทธศาสตร์ที่ ๘ การพัฒนาด้านการบริหารราชการให้มีประสิทธิภาพคุณภาพตามหลักธรรมาภิบาล

งบกลาง เงินสำรองจ่าย

คาราวานถุงยังชีพ บรรเทาความเดือดร้อนผู้ได้รับผลกระทบจากสถานการณ์โรคติดเชื้อไวรัสโคโรนา ๒๐๑๙ (COVID-๑๙)



อบต.จัดทำหน้ากากอนามัยและเจลล้างมือ แจกจ่ายให้กับประชาชน



แจกจ่ายถุงยังชีพให้กับประชาชน/ถุงยังชีพจาก อบจ.กาญจนบุรี



ฉีดพ่นยาฆ่าเชื้อเพื่อป้องกันการแพร่ระบาดของโรคติดเชื้อไวรัสโคโรนา ๒๐๑๙ (COVID-1๙)



ร่วมโครงการต่อต้านการทุจริตคอร์รัปชันร่วมกับสำนักงาน ปปช.กาญจนบุรี



โครงการจัดทำแผนที่ภาษีและทะเบียนทรัพย์สิน

โปรแกรมแผนที่ภาษีและทะเบียนทรัพย์สิน LTax3000 องค์การบริหารส่วนตำบลช่องด่าน
แสดงรายการข้อมูลทรัพย์สิน ประจำปี พ.ศ.2562

หน้าหลัก การจัดการทั่วไป แผนที่ภาษีและทะเบียนทรัพย์สิน หนังสือราชการ การจัดเก็บรายได้ รายละเอียดผู้ชำระภาษี แบบรายงาน ออกจากระบบ

เจ้าของทรัพย์สิน : นาย สุชาติ ศรีวิวัฒน์ รหัสประชาชน : 3730100698415
 รหัสชื่อ : s240/8777
 ที่อยู่ : 12/1 หมู่ : 9
 ต. ชองด่าน อ. บ่อพลอย จ. กาญจนบุรี
 รหัสไปรษณีย์ : 71160

ประจำปี พ.ศ. 2562

วันที่ข้อมูลเปลี่ยนแปลง
 วันที่ข้อมูลโรงเรียนสิ่งปลูกสร้าง
 วันที่ข้อมูลภาษี
 วันที่ข้อมูลใบอนุญาต

ค้นหาข้อมูล พ.ศ. 4

ที่ดิน (15 แปลง) โรงเรียนสิ่งปลูกสร้าง (0 หลัง) ภาษี (0 ปี) ใบอนุญาต (0 ใบ)

Search:

ลำดับ	รหัสแปลงที่ดิน	เอกสารสิทธิ์	เลขที่เอกสารสิทธิ์	ระวาง	เลขที่ดิน	หน้าสำรวจ	จำนวนเนื้อที่	การใช้ประโยชน์
1	L03187	อื่นๆ	03187		187/2561		39-0-92	ประกอบกิจการ - ไม้ล้มลุก
2	L03346	น.ส.3ก	850	บ้านเลขที่	9		1-3-88	ประกอบกิจการ - ไม้ล้มลุก
3	L06342	อื่นๆ	06342		342/2561		105-2-42	ประกอบกิจการ - ไม้ล้มลุก
4	L15041	อื่นๆ	15041		41/2561		13-3-0	ประกอบกิจการ - ไม้ล้มลุก
5	L15124	อื่นๆ	15124		124/2561		16-2-43	ประกอบกิจการ - ไม้ล้มลุก
6	L15125	อื่นๆ	15125		125/2561		6-2-10	ประกอบกิจการ - ไม้ล้มลุก

รหัสสิทธิ์ พ.ศ. ๒๕๕๘ กรมส่งเสริมการปกครองท้องถิ่น เวอร์ชัน 3.1 บันทึกข้อมูล ผู้ดูแลระบบ | เจ้าหน้าที่

โปรแกรมแผนที่ภาษีและทะเบียนทรัพย์สิน LTax3000 องค์การบริหารส่วนตำบลช่องด่าน
แสดงรายการข้อมูลทรัพย์สิน ประจำปี พ.ศ.2562

หน้าหลัก การจัดการทั่วไป แผนที่ภาษีและทะเบียนทรัพย์สิน หนังสือราชการ การจัดเก็บรายได้ รายละเอียดผู้ชำระภาษี แบบรายงาน ออกจากระบบ

เจ้าของทรัพย์สิน : นาย อภสิทธิ์ กอสุนทร รหัสประชาชน : 1710500247759
 รหัสชื่อ : a685/1985
 ที่อยู่ : 729 หมู่ : 14
 ต. ชองด่าน อ. บ่อพลอย จ. กาญจนบุรี
 รหัสไปรษณีย์ : 71160

ประจำปี พ.ศ. 2562

วันที่ข้อมูลแปลงที่ดิน
 วันที่ข้อมูลโรงเรียนสิ่งปลูกสร้าง
 วันที่ข้อมูลภาษี
 วันที่ข้อมูลใบอนุญาต

ค้นหาข้อมูล พ.ศ. 4

ที่ดิน (1 แปลง) โรงเรียนสิ่งปลูกสร้าง (1 หลัง) ภาษี (1 ปี) ใบอนุญาต (0 ใบ)

Search:

ลำดับ	รหัสแปลงที่ดิน	เอกสารสิทธิ์	เลขที่เอกสารสิทธิ์	ระวาง	เลขที่ดิน	หน้าสำรวจ	จำนวนเนื้อที่	การใช้ประโยชน์
1	L14108	อื่นๆ	14108		108/2561		0-1-20	สิ่งปลูกสร้าง(อู่เรือ)

โปรแกรมแผนที่ภาษีและทะเบียนทรัพย์สิน LTax3000 องค์การบริหารส่วนตำบลช่องด่าน
(พ.ท.1) บันทึกและคืนข้อมูลที่ดิน พ.ท.1 (ประจำปี 2562)

หน้าหลัก การจัดการทั่วไป แผนที่ภาษีและทะเบียนทรัพย์สิน หนังสือราชการ การจัดเก็บรายได้ รายละเอียดผู้ชำระภาษี แบบรายงาน ออกจากระบบ

คำแบบแปลงที่ดิน

รายละเอียดผู้ชำระภาษี (กค)
 รายงานการปรับเพิ่ม-ลด รายได้ (กค.๑)
 รายละเอียดศุลกากร (กค.๒)
 รายงานสรุปการจัดเก็บภาษี
 รายงานการจัดเก็บภาษี (รายวัน) / ส่งออกข้อมูลเข้า e-LAAS

เจ้าของกรมสิทธิ์/นางสาว ชรินทร์ ใจบุญ
 ผู้ถือกรมสิทธิ์หลัก/เลขประจำตัวประชาชน : 3720700042111
 รหัสชื่อ : ข/755/2530
 ที่อยู่ : 13/2 หมู่ : 5
 ต. ชองด่าน อ. บ่อพลอย จ. กาญจนบุรี

ผู้ถือกรมสิทธิ์อื่น

รหัสแปลงที่ดิน L05227

ประเภทเอกสารสิทธิ์ **อื่นๆ** เลขที่เอกสารสิทธิ์ 05121

เลขที่ดิน 121/2561 หน้าสำรวจ

มาตราส่วน 1: 5

ชื่อย่อ

ตำบล ชองด่าน อำเภอ

จำนวนเนื้อที่ 12 ไร่ 2 งาน 0 ตารางวา ค่าเช่าที่ดิน บาท

การปรับปรุงข้อมูลแปลงที่ดิน + เพิ่มการใช้จ่ายประโยชน์ที่ดิน

ลำดับ	ลักษณะการใช้	การใช้ประโยชน์	ประเภทของพืช	จำนวนเนื้อที่	ลบ/แก้ไข
1	อู่เรือ	ประกอบกิจการ - ไม้ล้มลุก		12-2-0	

แสดงที่ 1 ถึง 1 จาก 1 แถว ก่อนหน้า 1ถัดไป

แสดงที่ 0 ถึง 0 จาก 0 แถว หน้าแรก ก่อนหน้า ถัดไป หน้าสุดท้าย

รายการคิดคำนวณภาษี

โปรแกรมแผนที่ภาษีและทะเบียนทรัพย์สิน LTax3000 องค์การบริหารส่วนตำบลช่องด่าน
(ผ.ท.2) บันทึกและค้นคืนข้อมูลโรงเรือนและสิ่งปลูกสร้าง (ประจำปี 2562)

หน้าหลัก การจัดการทั่วไป แผนที่ภาษีและทะเบียนทรัพย์สิน หนังสือราชการ การจัดทำรายได้ รายละเอียดผู้ชำระภาษี แบบรายงาน ออกจากระบบ

ตำแหน่งที่ตั้งโรงเรือน **แผนที่แสดงตำแหน่งที่ตั้งโรงเรือนและสิ่งปลูกสร้าง**

เจ้าของกรรมสิทธิ์

นาง วาปีน จำปาทอง
เลขประจำตัวประชาชน : 3720900458033
รหัสเดิม : 1750/2559
ที่อยู่ : 101 หมู่ : 2
ต. ช่องด่าน อ. นบพิตำ จ. กาญจนบุรี รหัสไปรษณีย์ 71100

รหัสประจำบ้าน: 71030213358 เลขรหัสโรงเรือน:

B02012-B001 รหัสแปลงที่ดิน: B02012 บ้านเลขที่:

101 หมู่ที่ 2 ชื่ออาคาร:

ประเภท/ชื่อ: ถนน:


ชุมชน: ตำบล: ช่องด่าน ประเภทอาคาร:

บ้านพักอาศัยอื่นที่มีเลขที่:

ลักษณะอาคาร:

ถึก ตาราง ชั้น ขนาด (กว้างxยาว):

จำนวน 3.00 ไร่ 1.00 ชั้น ขนาด (กว้างxยาว):



แผนที่แสดงตำแหน่งที่ตั้งโรงเรือนและสิ่งปลูกสร้าง

1:0000 km

เห็นด้วยรูปภาพ

